

mtatkki

Hungarian Academy of Sciences  
Centre for Social Sciences  
**Institute for Minority Studies**

A PDF fájlok elektronikusan kereshetőek.

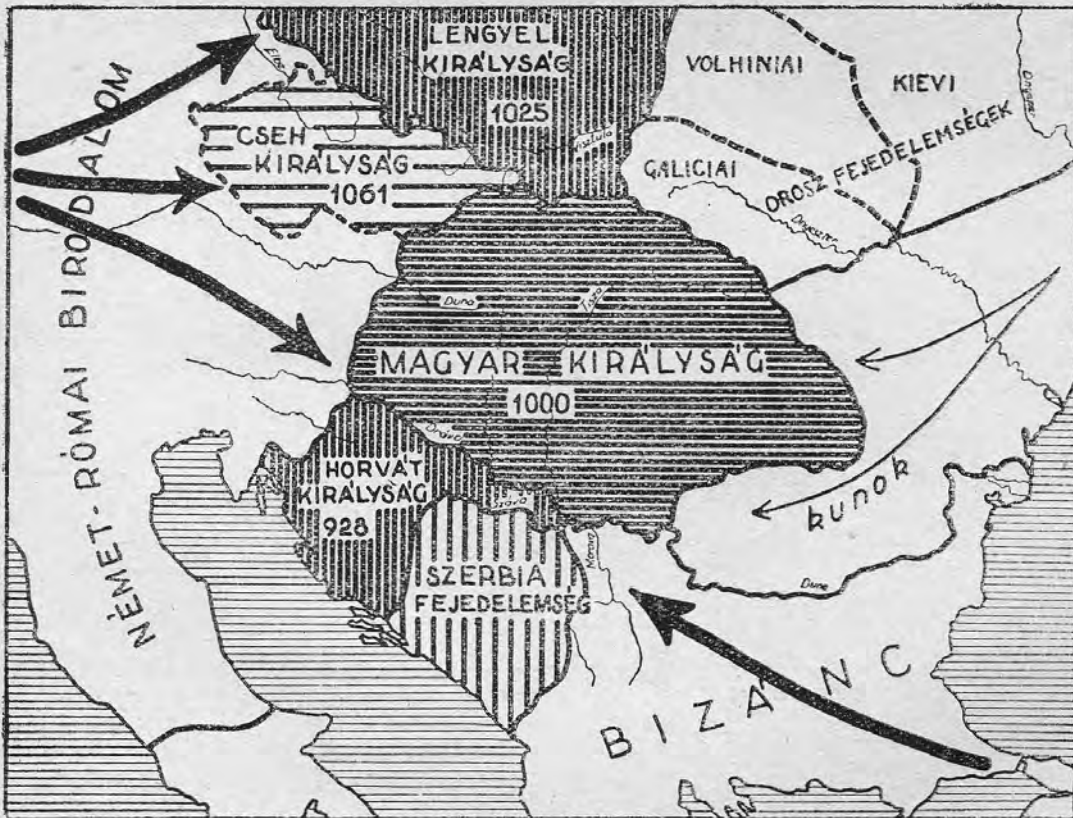
A dokumentum használatával elfogadom az  
[Europeana felhasználói szabályzatát](#).

# **TÉRKÉPEK**

A NÉMET BIRODALMI GONDOLAT ELSŐ MEGJELENÉSE EURÓPÁBAN (962)



A DUNATÁJI KIRÁLYSÁGOK MEGALKULÁSA 1000 KÖRÜL



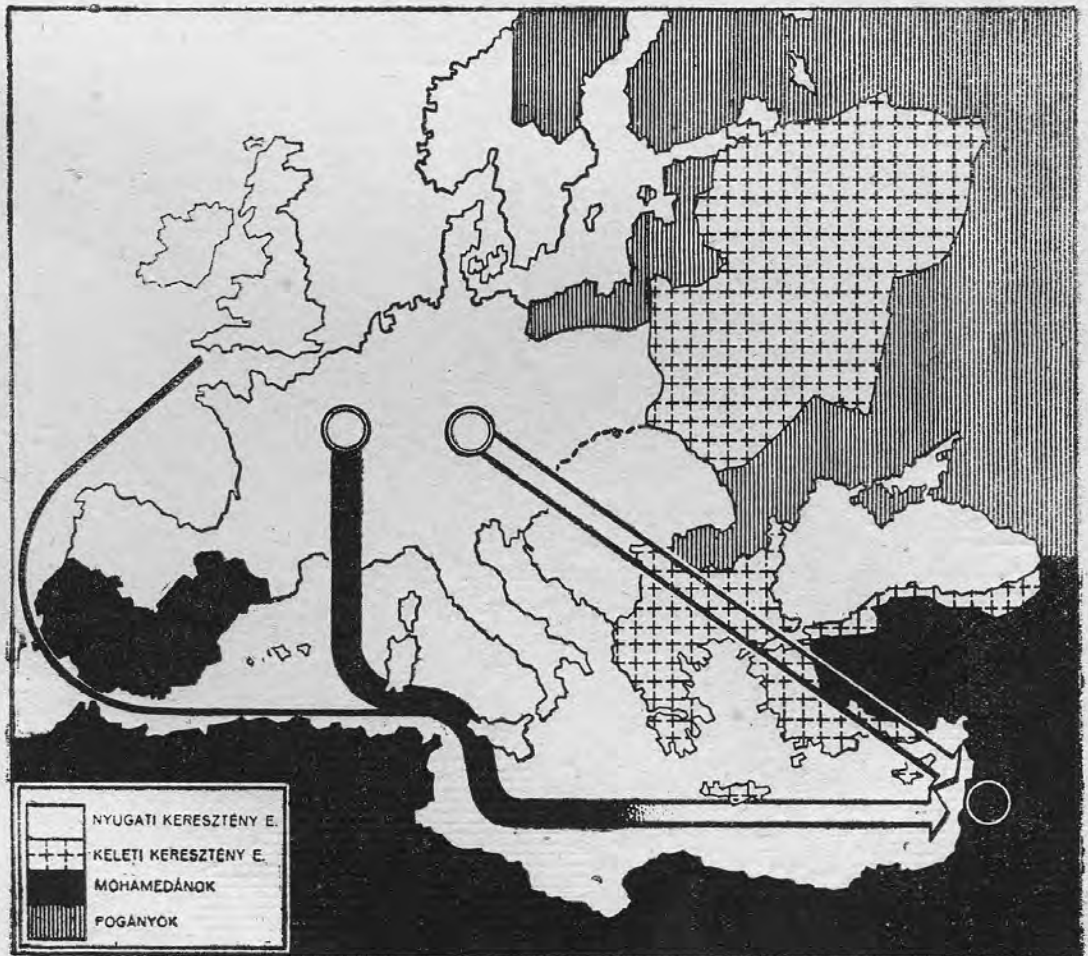


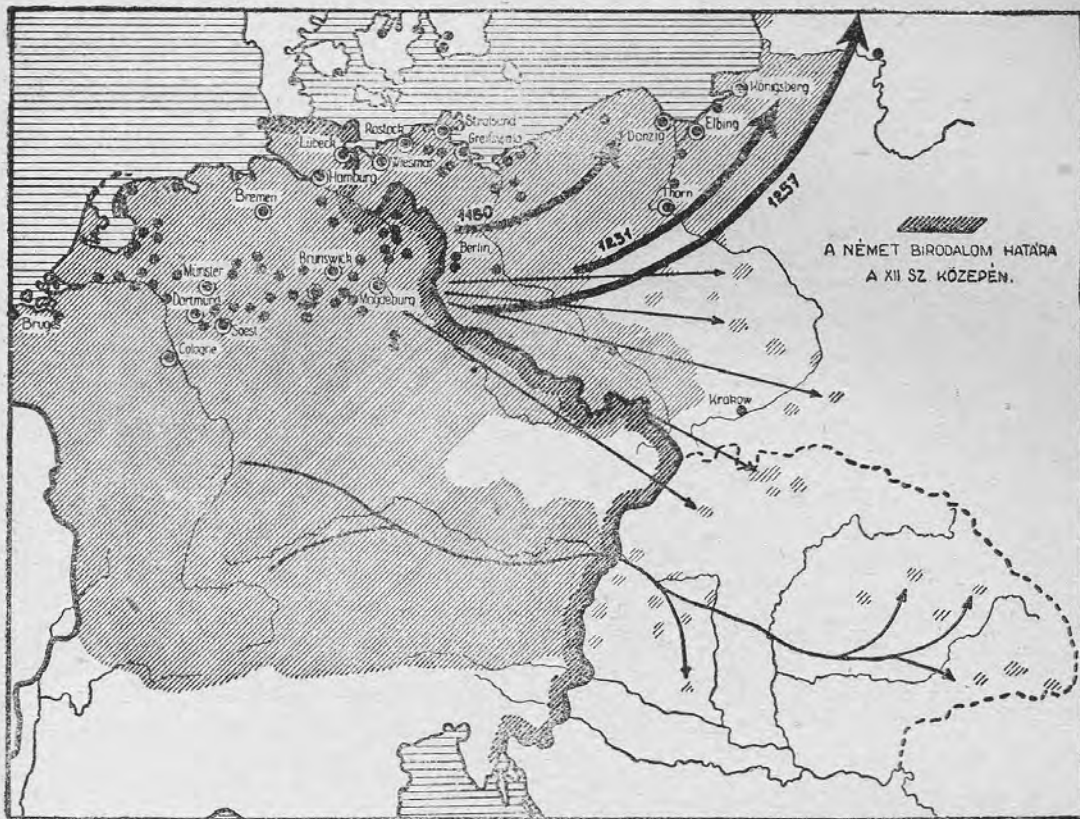
KIALAKUL A DUNA-TAJ ÖSSZEKÖTŐ SZEREPE NYUGAT ÉS KELET, DÉL ÉS ÉSZAK KÖZÖTT (XII. SZÁZAD)



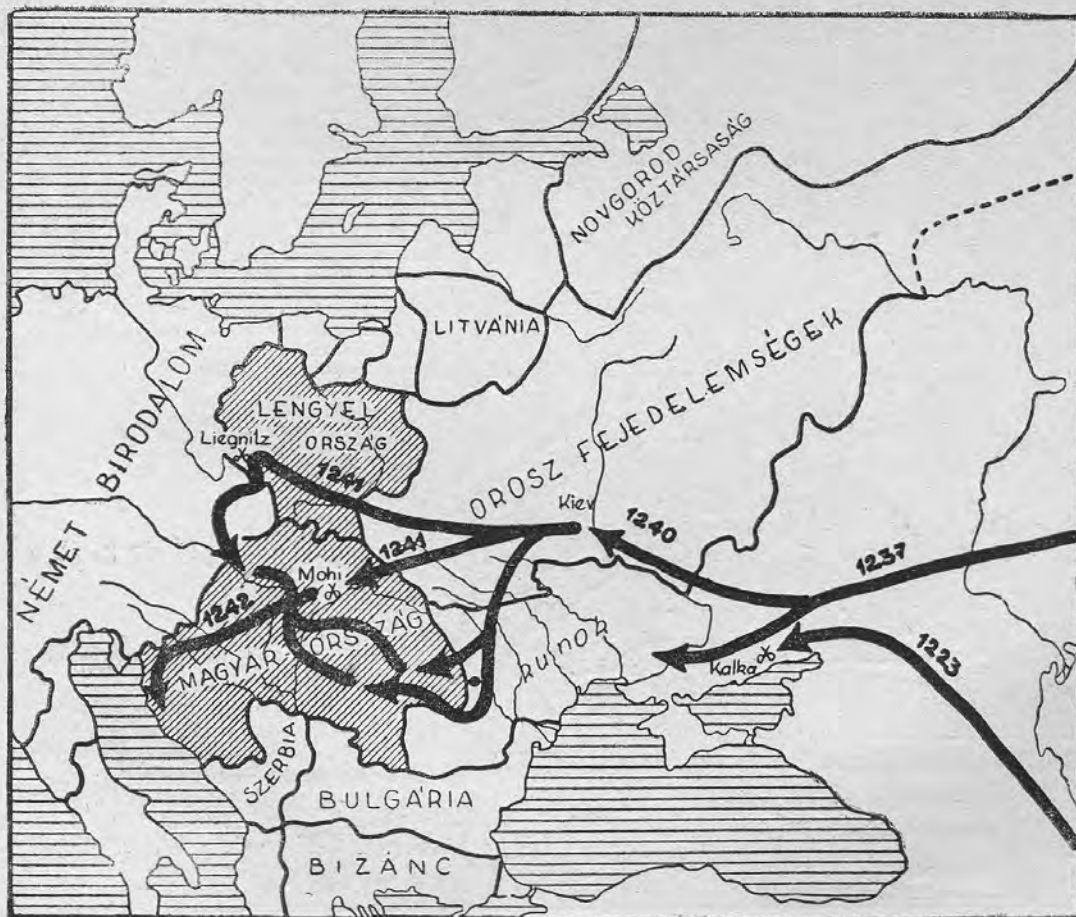
NYUGAT TÁMADÁSA KELET ELLEN. A KERESZTES HADJÁRATOK (XI—XIII. SZÁZAD)

A keresztes hadak zöme Franciaországból jött

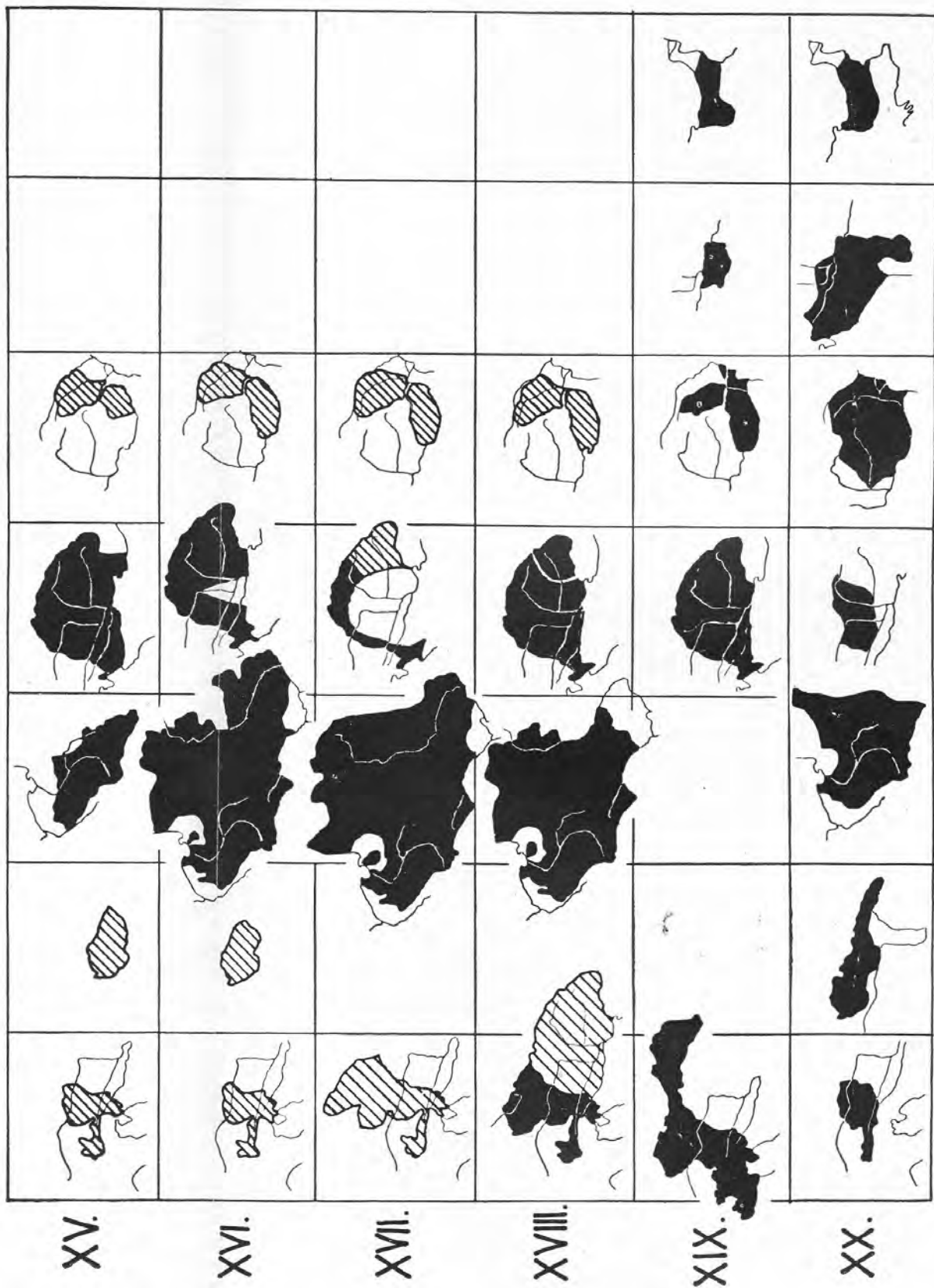




NÉMET TERÜLETI ÉS  
GAZDASÁGI TERJESZ-  
KEDÉS KELET FELE  
A XII—XIV. SZÁZAD-  
BAN — HANSA VÁRO-  
SOK



KELET TÁMADÁSA  
NYUGAT ELLEN (XIII.  
SZÁZAD) — MONGOL  
HADJÁRATOK



A DUNATÁJAI ÁLLAMOK TERÜLETI FEJLŐDÉSE a X. századtól a XX. századig.



CSEHORSZÁG,  
1919-TŐL  
AUSZTRIA  
CSEHSZLOVÁKIA

LÉNGYEL-  
ORSZÁG

MAGYARORSZÁG

MOLDVA ÉS  
HAVASELVE,  
1877-TŐL  
ROMÁNIA

SZERBIA,  
1919-TŐL  
JUGOSZLÁVIA

BULGÁRIA

X.



XI.



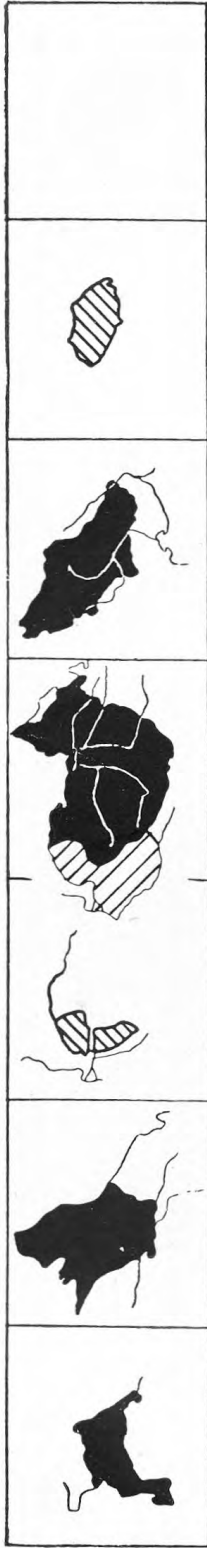
XII.



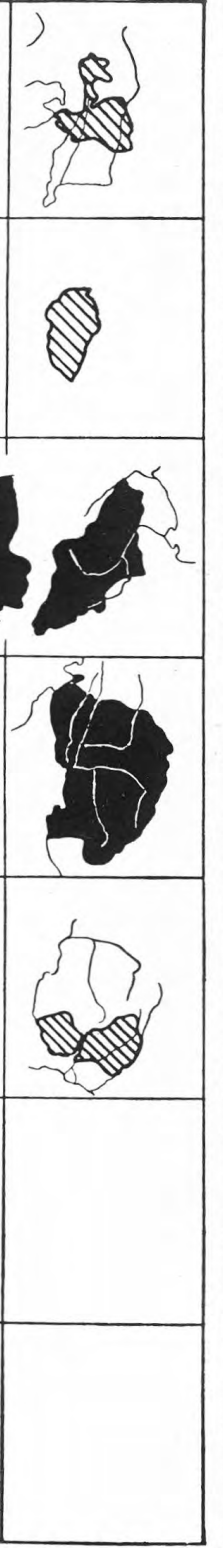
XIII.



XIV.



XV.



XVI.









A DUNATAJ A XIX. SZÁZAD ELEJÉN



A DUNATAJ KÉPE A XIX. SZÁZAD SZABADSÁGHARCAI UTÁN (1878)

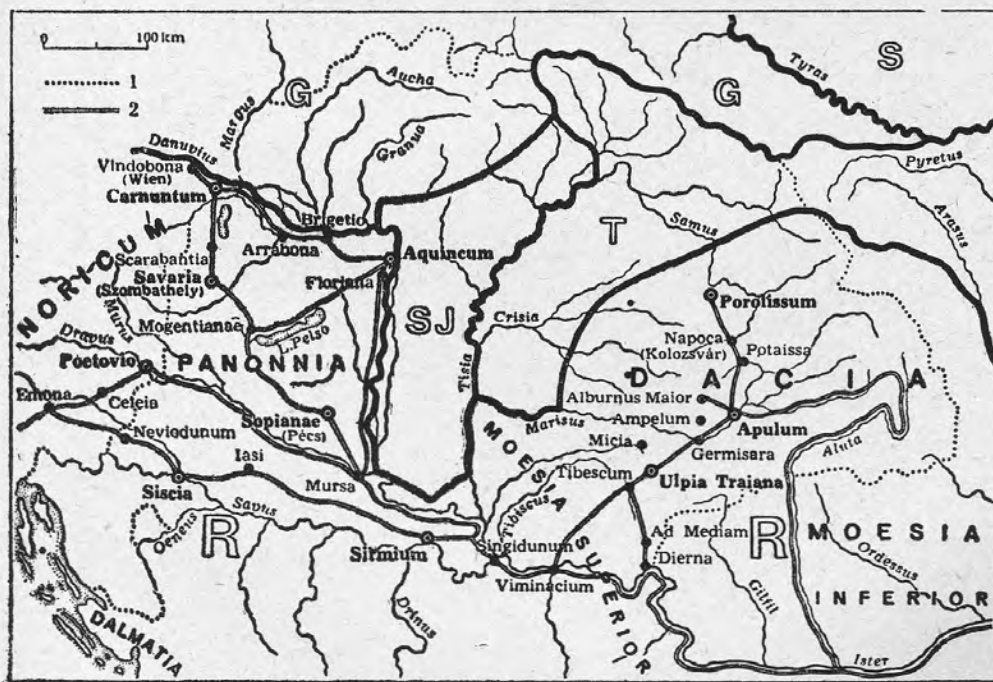
AZ ELSŐ  
VILÁGHÁBORÚ  
(1914—1918)



TERÜLETI  
VÁLTOZÁSOK 1920-BAN



A DUNATÁJ KRISZTUS SZÜLETÉSE IDEJÉN



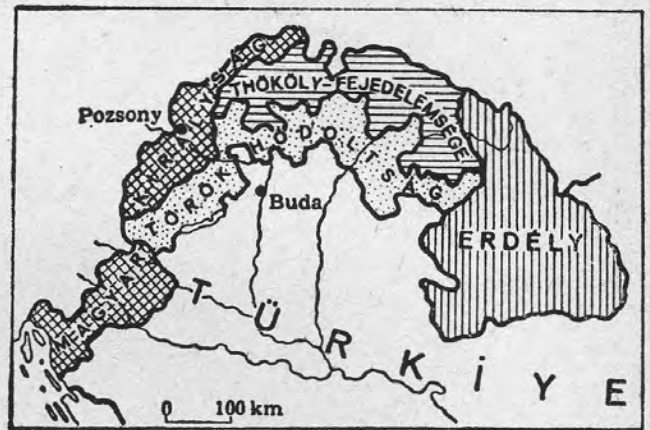
A KÁRPÁTOK MEDENCÉJE A KR. U. I—III. SZÁZADBAN

1. Magyarország 1914. évi határa
2. Római utak





III. BÉLA MAGYARORSZÁGA  
XII. SZÁZAD



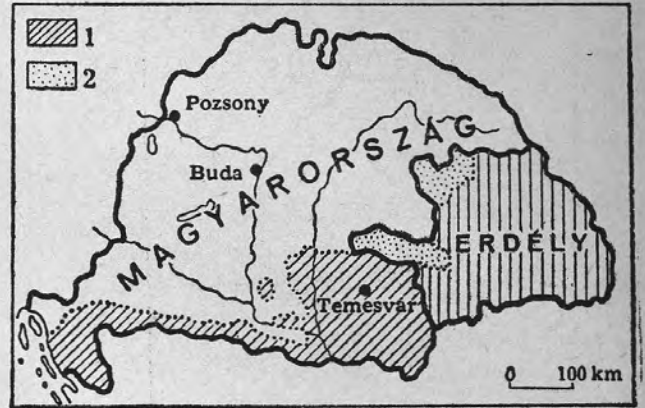
TÖRÖK VILÁG MAGYARORSZÁGON 1690 KÖRÜL



AUSZTRIA 1815-BEN

MAGYARORSZÁG A TÖRÖKÖK KISZORÍTÁSA  
UTÁN — XVIII. SZÁZAD ELEJE

1. Katonai határőrvidék
2. Kapcsolt részek (Partium)



BACH-KORSZAK MAGYARORSZÁGON —  
1850—1867

1. Katonai határőrvidék
2. Horvát- és Tótország
3. Szerb vajdaság és bánság



AUSZTRIA ÉS MAGYARORSZÁG 1859 ELŐTT





AZ OSZTRÁK-MAGYAR MONARCHIA 1914-BEN

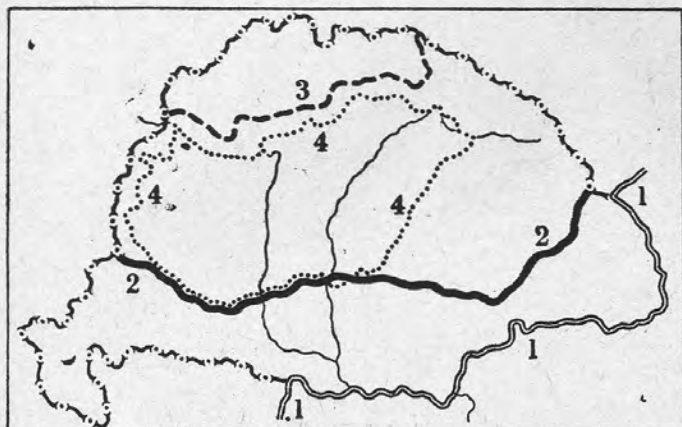
1. Ausztria és Magyarország határa — 2. Ausztria tartományainak és Horvát-Szlavonország belső határa — 3. Magyarország területe

A DUNATÁJ ORSZÁGAI 1914-BEN





DEMARKÁCIÓS VONALAK MAGYARORSZÁGON  
1918/19-BEN



1. Diaz-féle vonal — 2. Franchet d'Esperay demarkációs vonala — 3. Hodza cseh vonala — 4. A trianoni országhatár



A DUNATÁJ ORSZÁGAI 1940-BEN



MAGYARORSZÁG VÁRMEGYÉI 1946 ELEJÉN ÉS AZ 1941. ÉVI NÉPSŰRŰSÉG  
 1. Törvényhatósági jogú város. — 2. Vármegyeszékhely, ha nem törvényhatósági jogú város. — 3. Országhatár 1946 elején. — 4. Vármegyehatár. — A vármegyeszékhelyeket aláhúzás jelöli. A számok az 1941. évi népsűrűséget mutatják.



ERDÉLY 1914-BEN

1. Erdély keleti és déli határa — 2. A második bécsi döntés (1940. aug. 30.) átmeneti érvényű választóvonalára

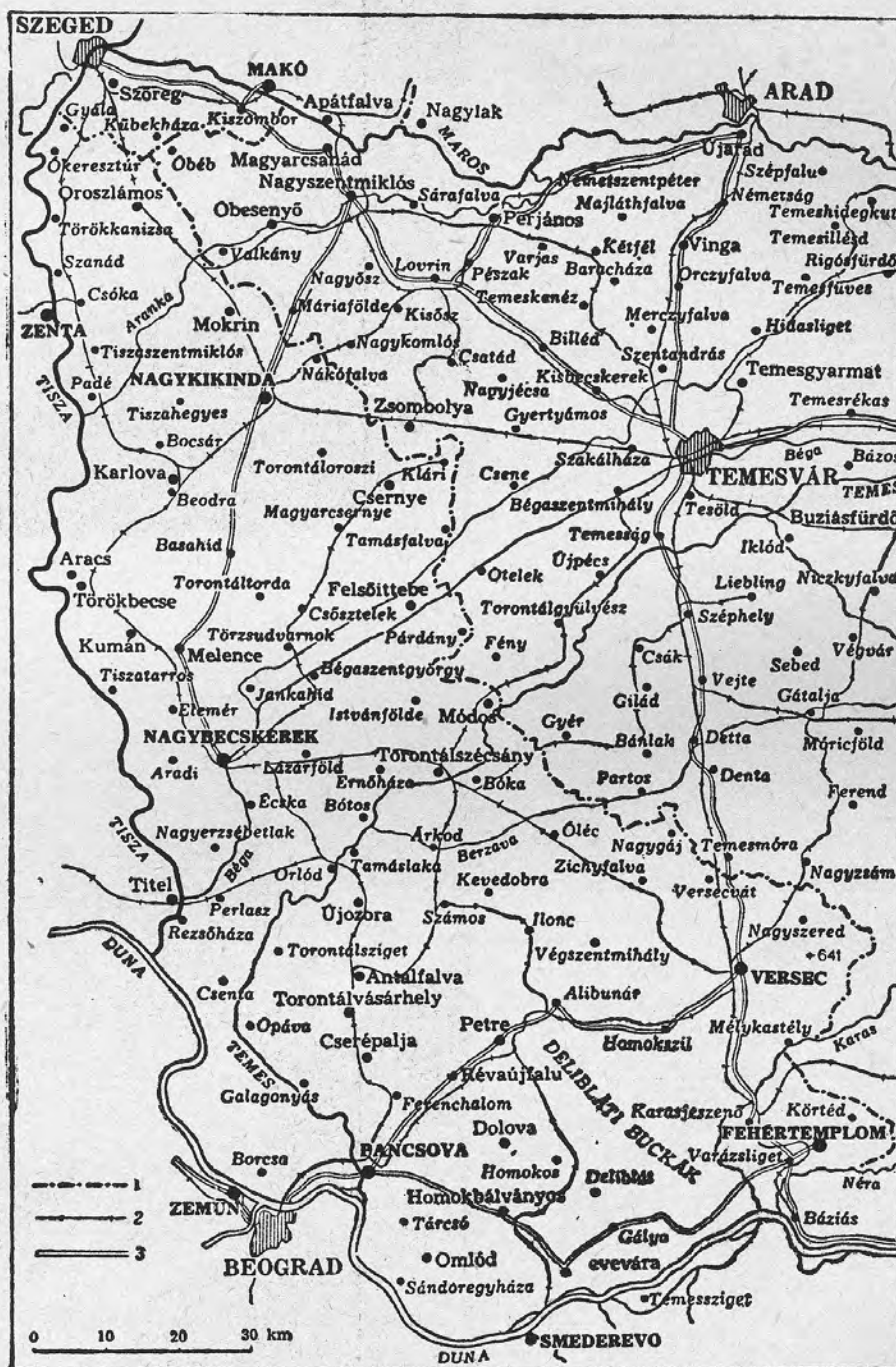


SZÉKELYFÖLD



BÁCSKA 1914-ben






A BÁNSÁG (TEMESKÖZ) 1914-ben

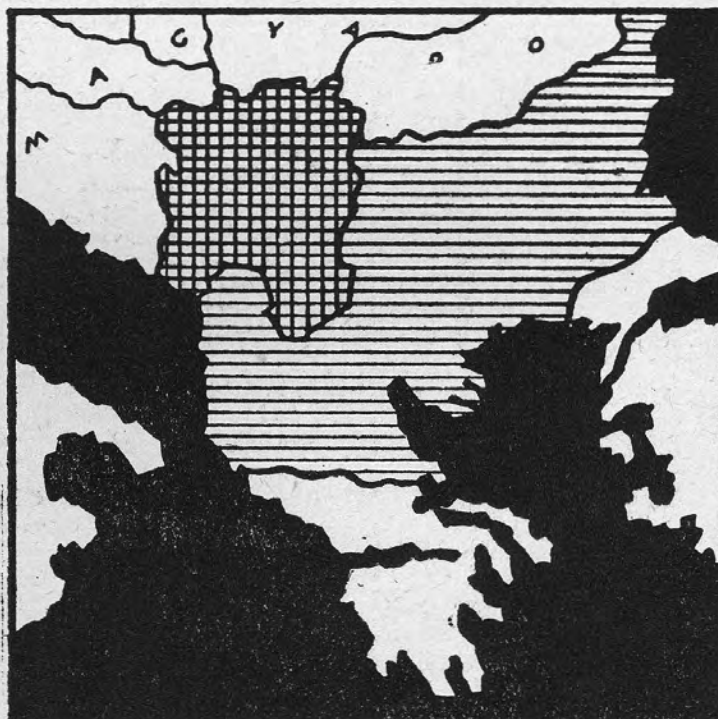
1. Trianoni határ — 2. Vasút — 3. Fontosabb műút

KORAI SZERB FEJEDELEMSEGEK  
X—XII. SZÁZAD



- 1 Primorje
- 2 Neretva
- 3 Hum (Zahumlje)

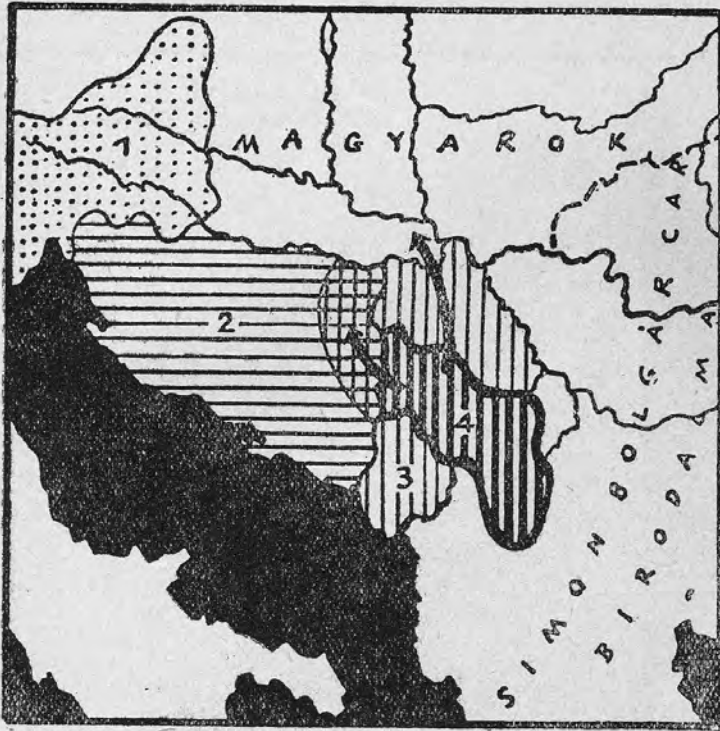
DUSÁN CÁR BIRODALMA (1350)







- ==== Dusán cár birodalma
- ||||| Szerbia

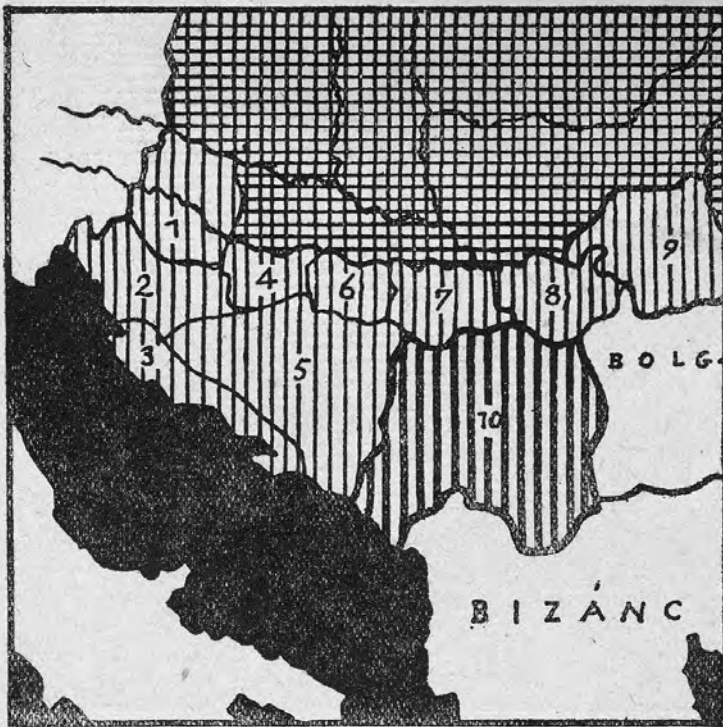





A HORVÁT KIRÁLYSÁG FÉNYKORA  
SZERB ÁLLAMALKOTÓ KÍSÉRLETEK  
XI. SZÁZAD



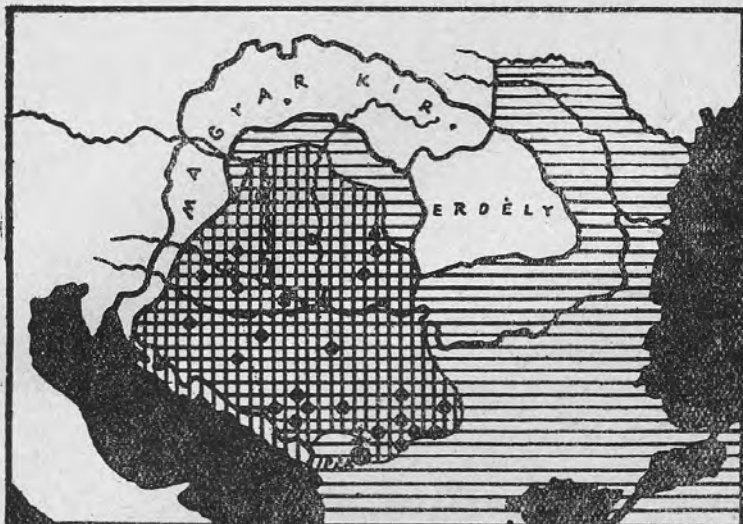
-  Braglaw szlovén hercegség
-  Horvát királyság
-  A szerbek által időlegesen birtokba vett területek
-  Törzsökös szerb település





A NEMANJA URALKODÓHÁZ SZERB ÁLLAMA  
XII—XIII. SZÁZAD



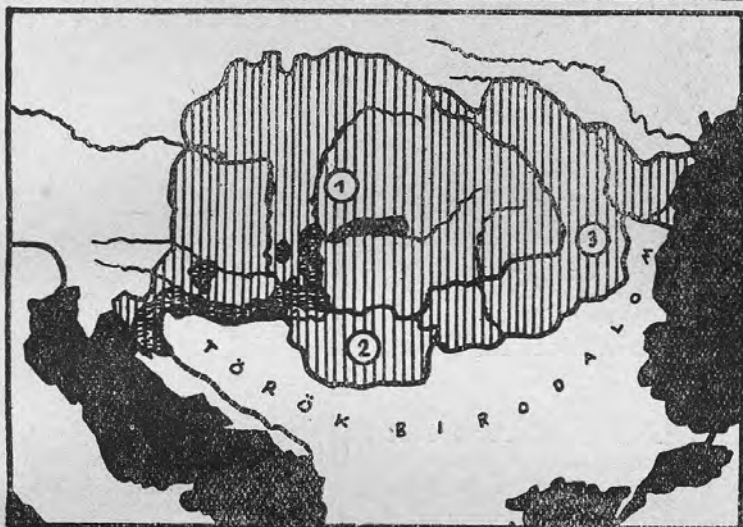
-  Magyarország, kapcsolt részek és bánóságok:
-  1. Szlavónia — 2. Horvátország — 3. Dalmácia — 4. Ozorai bánóság — 5. Ráma (Bosznia 1135—1232) — 6. Sói bánóság — 7. Macsói bánóság — 8. Kucsói bánóság — 9. Szörényi bánóság
-  Szerbia

AZ IPEKI PATRIARKATUS FENNHATÓSÁGI  
TERÜLETE 1557—1685



-  Patriarkatus határa
-  Új püspökségek
-  Székhely
-  Ozmán birodalom

DUNA KONFÖDERÁCIÓ KOSSUTH LAJOS  
ELGONDOLÁSA SZERINT



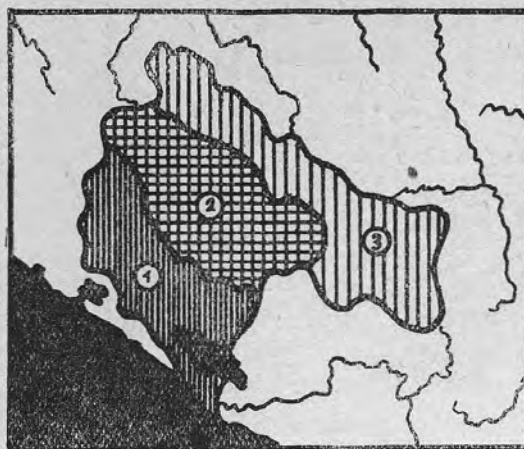
1. Magyarország — 2. Szerbia — 3. Románia

A sűrűn vonalazott részek: katonai határőrvidék  
a XVIII. század első felében



JUGOSZLÁVIA NÖVEKEDÉSE  
1815 ÉS 1918 KÖZÖTT

1. 1817. — 2. 1831. — 3. 1876. — 4. 1913. —  
5. 1918.



MONTENEGRÓ NÖVEKEDÉSE  
1800 ÉS 1913 KÖZÖTT

1. 1800. — 2. 1878. — 3. 1913.

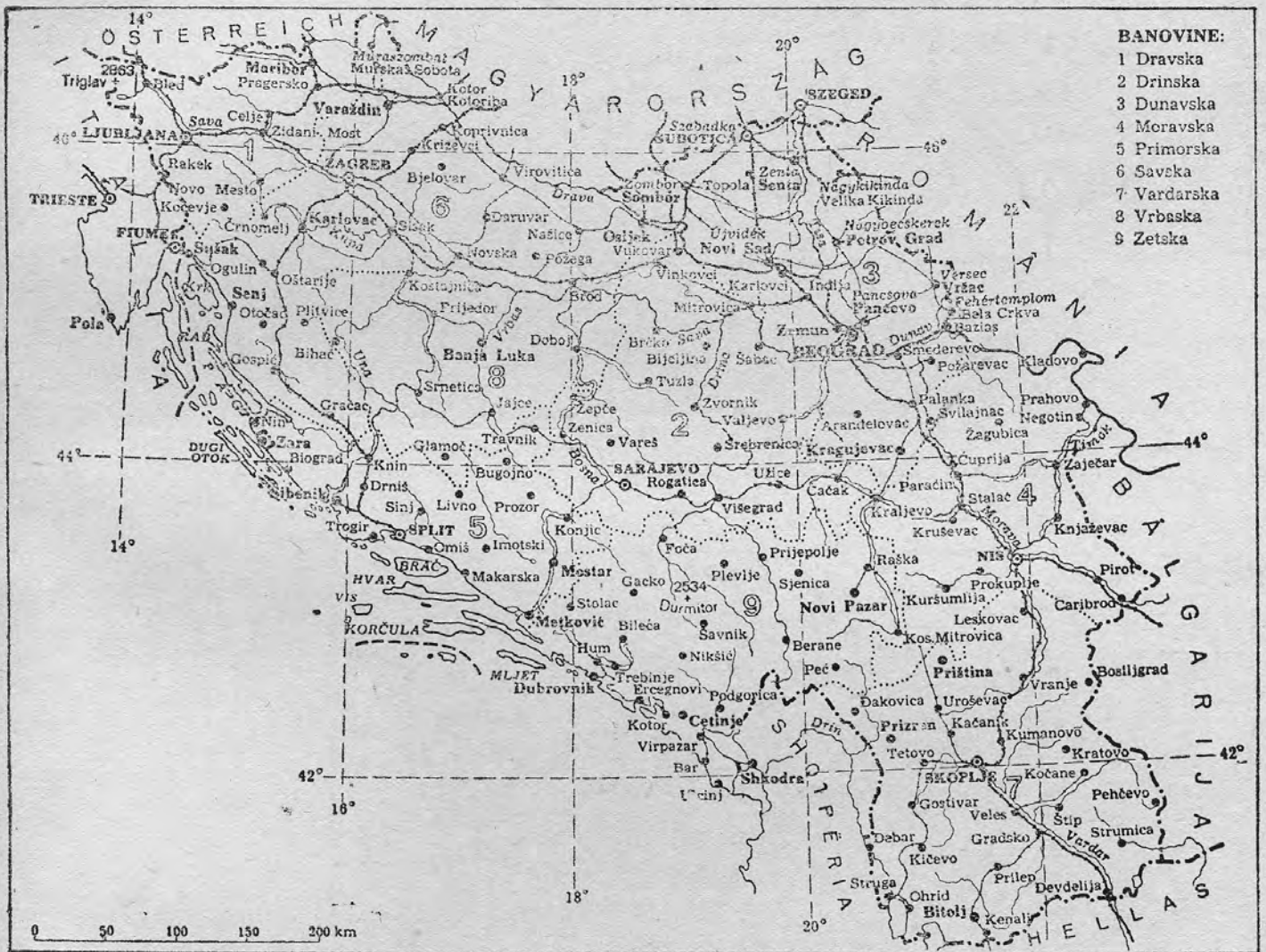
JUGOSZLÁVIA HEGYEI  
ÉS VIZEI



BOSZNIA  
ÉS HERCEGOVINA



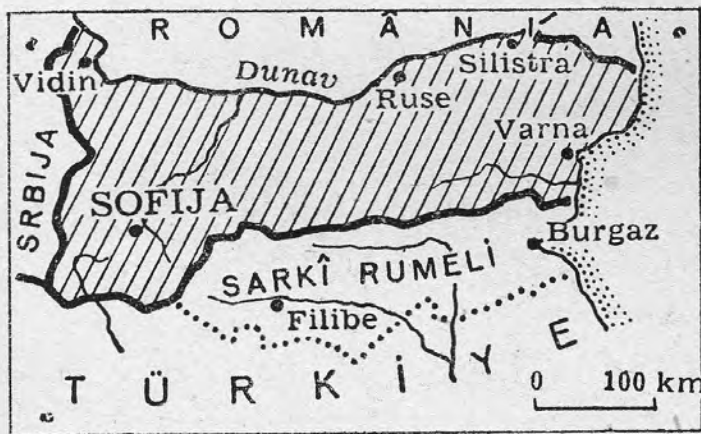




JUGOSZLÁVIA 1930-BAN



A KÁRPÁTOK MEDENCEJE  
A MAGYAR HONFOGLALÁS-  
KOR (X. SZÁZAD)



BULGÁRIA ÉS KELET-RUMÉLIA 1878-BAN



BULGÁRIA 1912-BEN



BULGÁRIA 1913-BAN



BULGÁRIA 1917-BEN



BULGÁRIA 1921-BEN







1815-BEN



1878-BAN

A BALKÁN



1911-BEN



1914-BEN

A BALKÁN



1923-BAN



1941 VEGÉN

A BALKÁN



1938-BAN

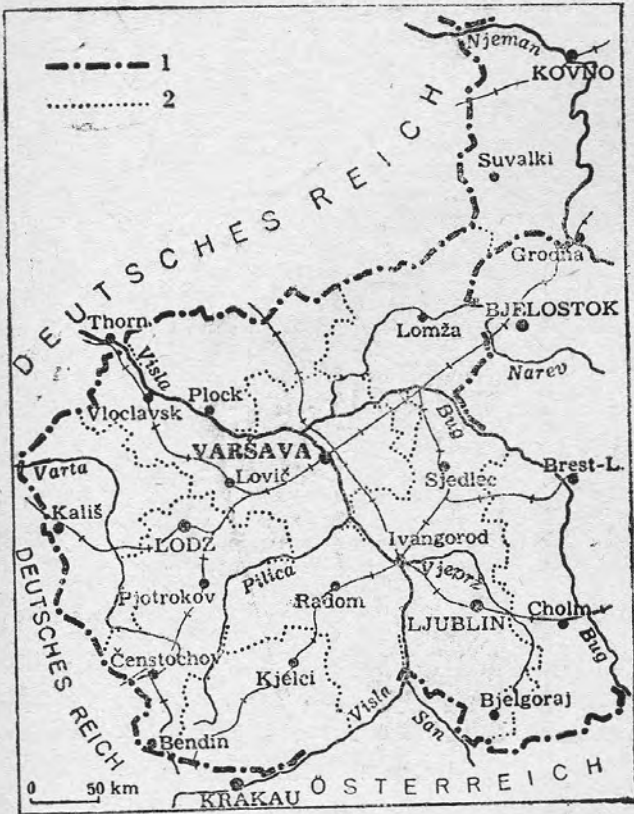


1942-BEN

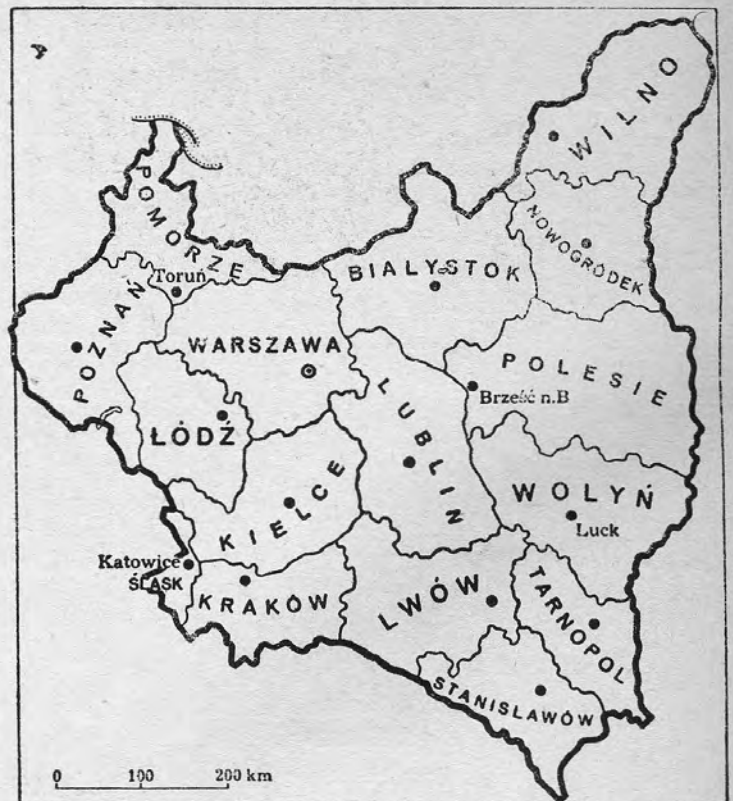
MACEDÓNIA

OROSZ-LENGYELORSZÁG 1914-BEN

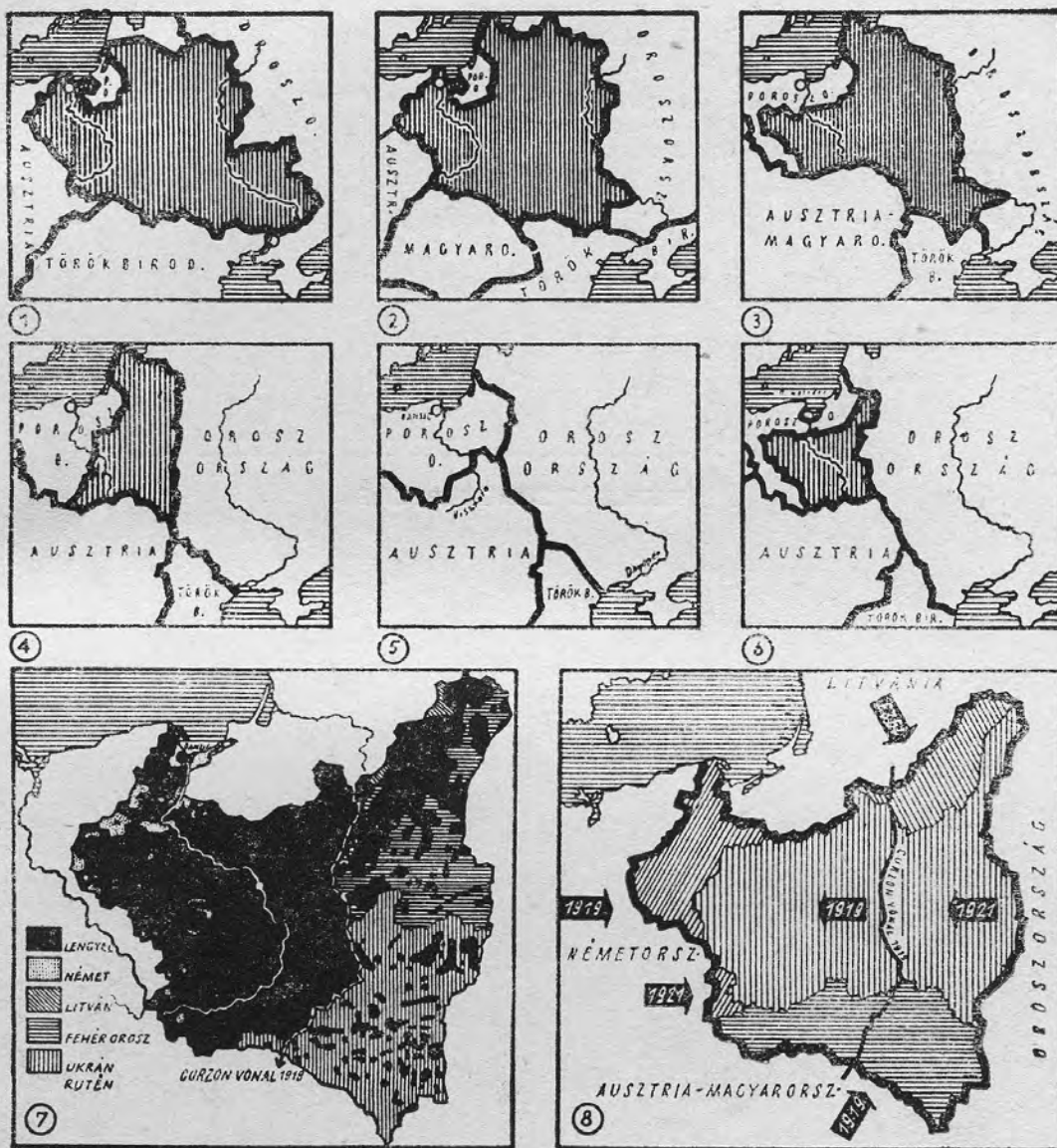
1. Orosz-Lengyelország határa
2. Orosz kormányzóságok határa



LENGYEL VAJDASÁGOK (1920—1938)

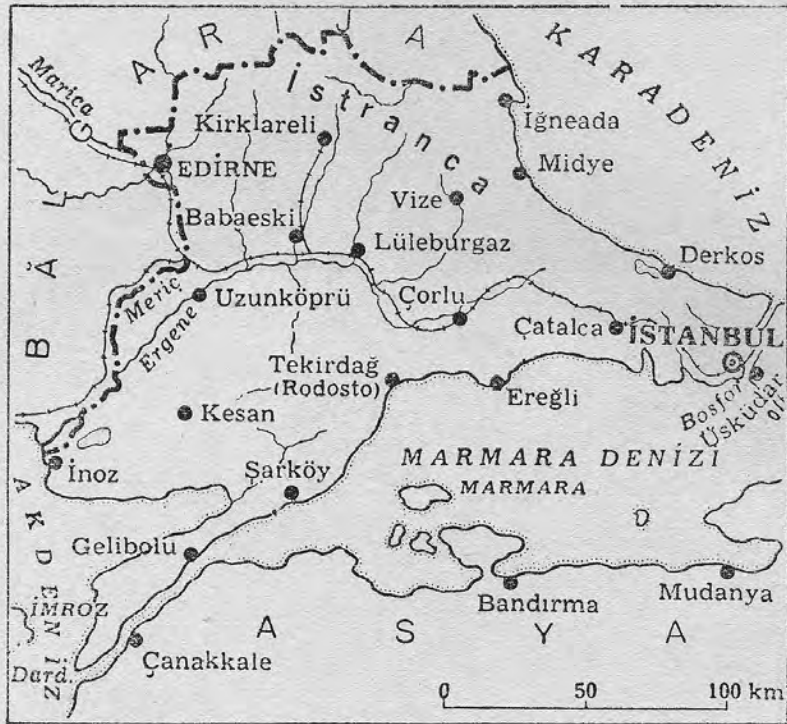






### LENGYELORSZÁG TERÜLETI VÁLTOZASAI

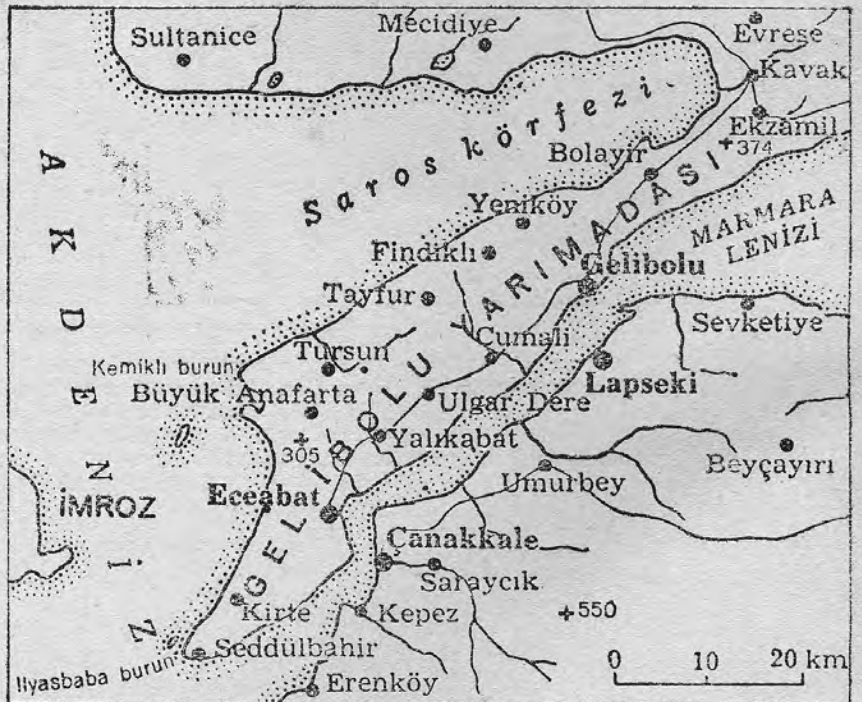
1. A lengyel királyság és litván nagyhercegség 1648-ban — 2. Lengyelország 1740-ben —
3. Lengyelország első felosztása 1740-ben Oroszország, Poroszország és Ausztria között —
4. Lengyelország második felosztása 1793-ban — 5. Lengyelország harmadik felosztása —
6. Napoleon 1812-ben visszaállítja a lengyel nagyhercegséget, majd királyságot — 7. A nemzetiségek megoszlása Lengyelországban — 8. A versaillesi békekonferencián javasolt Curzon-vonal



EURÓPAI TÖRÖKORSZÁG



A BOSZPORUSZ



A DARDANELLÁK TENGERSZOROSA